
















































Clássica da Arrábida 2022
















































Sesimbra - Setúbal - 161,8km - Asc.:1900m
13/03/2022











Concentração: Concentração: Av. da Liberdade, Sesimbra (GPS: 38°26'49.0"N 9°06'00.3"W) - 10h45


Chegada: Av. Luisa Todi - Setúbal (GPS: 38°31'20.3"N 8°53'55.1"W)













KM	KM	Alt.	Percurso		i	Horários de		
						38 Km/h	40 Km/h	42 Km/h
	6,0	5	Partida Simbólica : Av. da Liberdade, Grupo Desp. Sesimbra			11:35	11:35	11:35
0,4			Cruz. á esquerda - Av. 25 de Abril					
1,2			Á direita - Lisboa (Saida)					
1,7			Rotunda á direita - Lisboa - Estrada de Argeis					
6,0			Rotunda á direita - Palmela - N379					
0,0	161,8	156	PARTIDA REAL			11:50	11:50	11:50
1,2	160,6	120	Rotunda em frente - Setúbal - EN379			11:50	11:50	11:50
7,4	154,4	86	Em frente - Palmela -EN379			11:51	11:51	11:51
10,5	151,3	66	Rotunda á esquerda - Quinta do Conde - EN10			12:01	12:01	12:00
11,2	150,6	65	BREJOS DE AZEITÃO - PLACA			12:06	12:05	12:05
11,3	150,5	65	Rotunda em frente - EN10			12:07	12:06	12:06
11,8	150,0	56	Rotunda em frente - EN10			12:07	12:06	12:06
12,5	149,3	52	Rotunda em frente - EN10			12:08	12:07	12:06
14,5	147,3	16	QUINTA DO CONDE - PLACA			12:09	12:08	12:07
14,8	147,0	15	Rotunda em frente - Almada - EN10			12:12	12:11	12:10
15,2	146,6	17	Pela direita - Quinta do Conde			12:13	12:12	12:11
15,6	146,2	17	Rotunda á esquerda - Quinta do Conde			12:14	12:12	12:11
15,8	146,0	13	Rotunda em frente - Avenida Principal			12:14	12:13	12:12
16,7	145,1	28	Rotunda em frente			12:14	12:13	12:12
17,1	144,7	28	LOMBAS - PERIGO			12:16	12:15	12:13
17,2	144,6	28	Rotunda em frente			12:17	12:15	12:14












17,4	144,4	29	Rotunda em frente			12:17	12:15	12:14
17,6	144,2	23	Rotunda em frente			12:17	12:16	12:14
18,4	143,4	40	Rotunda á esquerda - EN377			12:17	12:16	12:15
19,4	142,4	56	Rotunda em frente - EN377			12:19	12:17	12:16
19,8	142,0	57	Rotunda em frente - EN377			12:20	12:19	12:17
20,9	140,9	65	Rotunda em frente - EN377			12:21	12:19	12:18
22,2	139,6	60	Rotunda em frente - EN377 - Alfarim			12:23	12:21	12:19
31,7	130,1	42	ALFARIM - PLACA			12:25	12:23	12:21
32,0	129,8	38	PINO NO CENTRO DA VIA - PERIGO			12:40	12:37	12:35


32,3	129,5	43	Rotunda em frente - Rua do Meco			12:40	12:38	12:35
33,4	128,4	22	MECO - PLACA			12:41	12:38	12:36
33,6	128,2	37	INICIO DE SUBIDA					
33,7	128,1	37	À esquerda - Travessa da Escola			12:42	12:40	12:37
33,9	127,9	46	À esquerda - Av. Das Forças Armadas			12:43	12:40	12:38
36,9	124,9	175	PM - ALTO DA SERRA			12:43	12:40	12:38
36,9	124,9	175	À esquerda - Sesimbra - Estrada do Cabo Espichel					
38,5	123,3	175	ZAMBUJAL - PLACA			12:48	12:45	12:42
39,9	121,9	175	Em frente - Santana EN379			12:50	12:47	12:45
41,8	120,0	165	CORREDOURA - PLACA			12:53	12:49	12:47
42,1	119,7	168	Rotunda em frente - Lisboa/Setúbal			12:56	12:52	12:49
42,5	119,3	170	Rotunda em frente - Lisboa/Setúbal			12:56	12:53	12:50
42,8	119,0	170	Em frente - Semáforo			12:57	12:53	12:50
43,1	118,7	167	Rotunda à esquerda - EN378 - Seixal			12:57	12:54	12:51
44,5	117,3	128	VENDA NOVA - PLACA			12:58	12:54	12:51
45,0	116,8	110	Rotunda em frente - Seixal - EN378			13:00	12:56	12:53
45,4	116,4	98	Rotunda em frente - Seixal - EN378			13:01	12:57	12:54
46,3	115,5	76	Rotunda em frente - Seixal - EN378			13:01	12:58	12:54
53,4	108,4	63	Rotunda à direita - Coina - EN377			13:03	12:59	12:56
54,7	107,1	58	Rotunda em frente - EN377			13:14	13:10	13:06
54,9	106,9	60	CASAL DO SAPO - PLACA			13:16	13:12	13:08
55,8	106,0	55	Rotunda em frente - EN377			13:16	13:12	13:08
56,2	105,6	51	Rotunda em frente - EN377			13:18	13:13	13:09
57,1	104,7	39	Rotunda em frente - A33			13:18	13:14	13:10
59,9	101,9	10	Rotunda em frente - Coina			13:20	13:15	13:11
60,3	101,5	10	Rotunda em frente - Coina			13:24	13:19	13:15
60,5	101,3	10	Em frente - Coina			13:25	13:20	13:16
60,8	101,0	10	Rotunda à direita - EN10 - Setúbal			13:25	13:20	13:16
61,4	100,4	10	Rotunda à esquerda - Coina - Moita			13:26	13:21	13:16
61,7	100,1	10	Rotunda em frente			13:26	13:22	13:17

62,5	99,3	12	Rotunda á esquerda - Estrada de Coina			13:27	13:22	13:18
63,4	98,4	60	PENALVA - PLACA			13:28	13:23	13:19
63,7	98,1	62	Rotunda em frente - Penalva			13:30	13:25	13:20
63,9	97,9	60	Pela esquerda			13:30	13:25	13:21
65,0	96,8	53	BARRA CHEIA - PLACA			13:30	13:25	13:21
68,1	93,7	12	Pela direita - Rua 25 de Abril			13:32	13:27	13:22
69,0	92,8	3	Em frente - LOMBA ACENTUADA - PERIGO			13:37	13:32	13:27

70,3	91,5	5	À direita - Rua Pinheiro Forte	→		13:38	13:33	13:28
70,8	91,0	8	À direita - Rua Pinheiro Forte	→		13:41	13:35	13:30
71,3	90,5	16	À direita - EN379-2 - Palmela	→		13:41	13:36	13:31
71,6	90,2	30	SEPARADOR - PERIGO	↑↑↑		13:42	13:36	13:31
74,4	87,4	28	OLHOS DE ÁGUA - PLACA			13:43	13:37	13:32
76,2	85,6	43	À esquerda - Pinhal Novo - EM1029	←		13:47	13:41	13:36
77,8	84,0	38	Em frente - Pinhal Novo	↑		13:50	13:44	13:38
78,6	83,2	40	PINHAL NOVO - PLACA	↑		13:52	13:46	13:41
78,9	82,9	42	Rotunda em frente - Setúbal			13:54	13:47	13:42
79,2	82,6	41	Rotunda em frente - Poceirão - Palhota			13:54	13:48	13:42
79,8	82,0	35	Rotunda em frente - Rua 25 de Abril			13:55	13:48	13:43
80,3	81,5	26	À direita - Poceirão - Palhota	→		13:56	13:49	13:44
80,9	80,9	22	OBRAS - PERIGO	↑		13:56	13:50	13:44
82,9	78,9	21	PALHOTA - PLACA			13:57	13:51	13:45
83,3	78,5	23	Em frente - Semáforos	↑		14:00	13:54	13:48
86,3	75,5	27	AREIAS GORDAS - PLACA			14:01	13:54	13:49
88,5	73,3	29	LAU - PLACA			14:06	13:59	13:53
89,0	72,8	17	À esquerda - Poceirão - EM533	←		14:09	14:02	13:56
93,2	68,6	26	À direita - Setúbal - Cajados - Rua 25 de Abril	→		14:10	14:03	13:57
94,0	67,8	25	CAJADOS - PLACA			14:17	14:09	14:03
96,0	65,8	12	LOMBAS - PERIGO	↑		14:18	14:11	14:04
97,8	64,0	9	À direita - Setúbal - EN10	→		14:21	14:14	14:07
99,1	62,7	4	À direita - Vale Abrunheira - R. José Peixoto	→		14:24	14:16	14:09
103,2	58,6	13	À esquerda - Rua do Fandanguinho	←		14:26	14:18	14:11
105,7	56,1	4	À esquerda - EM542	←		14:32	14:24	14:17
105,9	55,9	6	Rotunda á direita - Rua Principal			14:36	14:28	14:21
106,7	55,1	6	BREJOS DO ASSA - PLACA			14:37	14:28	14:21
109,1	52,7	4	À direita - EM534	→		14:38	14:30	14:22
112,2	49,6	30	Pela esquerda	←		14:42	14:33	14:25
112,4	49,4	30	Rotunda á direita - Palmela - Poceirão			14:47	14:38	14:30

112,9	48,9	34	Rotunda á esquerda- Aires - Rua Fundadores do Airenses			14:47	14:38	14:30
113,9	47,9	47	LOMBAS - PERIGO			14:48	14:39	14:31
114,3	47,5	65	À esquerda - Setúbal - EN252			14:49	14:40	14:32
115,4	46,4	52	À direita - Baixa de Palmela			14:50	14:41	14:33
116,1	45,7	23	LOMBAS - PERIGO			14:52	14:43	14:34
117,7	44,1	14	Rotunda á direita - Setúbal - Estrada de Palmela			14:53	14:44	14:35
118,1	43,7	12	LOMBAS - PERIGO			14:55	14:46	14:38

119,2	42,6	10	SEPARADOR - PERIGO	↑↑↑		14:56	14:47	14:38
119,6	42,2	10	Rotunda á direita			14:58	14:48	14:40
119,7	42,1	12	À direita- Estrada das Machadas	→		14:58	14:49	14:40
120,4	41,4	60	INICIO DE SUBIDA			14:59	14:49	14:41
121,3	40,5	90	Pela esquerda	←		15:00	14:50	14:42
122,3	39,5	168	PM - MACHADAS			15:01	14:51	14:43
124,9	36,9	122	À direita	→		15:03	14:53	14:44
129,0	32,8	137	À direita - Setúbal	→		15:07	14:57	14:48
129,2	32,6	137	Rotunda em frente - Setúbal - EN379			15:13	15:03	14:54
130,7	31,1	112	Rotunda em frente - Setúbal			15:14	15:03	14:54
131,2	30,6	95	Rotunda em frente - Setúbal - EN252			15:16	15:06	14:56
132,8	29,0	48	À direita para Baixa de Palmela	→		15:17	15:06	14:57
134,0	27,8	28	À direita para Estrada da Cobra	→		15:19	15:09	14:59
134,3	27,5	30	INICIO DE SUBIDA - STERRATO			15:21	15:11	15:01
135,7	26,1	126	FIM DE STERRATO			15:22	15:11	15:01
135,8	26,0	147	PM - SUBIDA DA COBRA			15:24	15:13	15:03
135,8	26,0	147	À esquerda - Rua Hermenegildo Capelo	←		15:24	15:13	15:04
136,1	25,7	136	Rotunda á esquerda - Sesimbra - EN379			15:24	15:13	15:04
136,3	25,5	136	Rotunda em frente - Sesimbra - EN379			15:24	15:14	15:04
138,3	23,5	85	QUINTA DO ANJO - PLACA	↑		15:25	15:14	15:04
140,0	21,8	78	Rotunda em frente - Sesimbra - EN379			15:28	15:17	15:07
145,4	16,4	88	VENDAS DE AZEITÃO - PLACA	↑		15:31	15:20	15:10
147,0	14,8	92	Rotunda em frente - Almada - EN10			15:39	15:28	15:17
147,8	14,0	90	Rotunda á esquerda - Rua dos Picheleiros			15:42	15:30	15:20
147,9	13,9	95	INICIO DE SUBIDA			15:43	15:31	15:21
148,5	13,3	140	Rotunda em frente - Campismo			15:43	15:31	15:21
148,8	13,0	160	PM - ALTO DE PICHELEIROS			15:44	15:32	15:22
149,7	12,1	80	LOMBAS - PERIGO			15:44	15:32	15:22
152,5	9,3	40	À direita - Outão - N10-4	→		15:46	15:34	15:23
156,3	5,5	40	À esquerda - Setubal - N10-4	←		15:50	15:38	15:27

160,8	1,0	10	SETÚBAL - PLACA			15:56	15:44	15:33
161,4	0,4	5	Av. Luisa Todi	↑		16:03	15:51	15:39
161,8	0,0	5	META - Av. Luisa Todi - Largo José Afonso			16:04	15:52	15:40